

Genehmigungsvermerke

Öffentliche Mitwirkung **9. JANUAR – 8. FEBRUAR 2019**

Vorprüfung vom **29. APRIL 2021**

Publikation im Amtsanzeiger vom -

Öffentliche Planaufgabe vom - bis -

Persönliche Benachrichtigung der Grundeigentümer am -

Eingereichte Einsprachen - Rechtsverwahrungen -

Einspracheverhandlungen -

Unerledigte Einsprachen - Erledigte Einsprachen -

Rechtsverwahrungen -

Beschlüsse

Durch den Gemeinderat am -

Durch den Stadtrat am -

Durch die Gemeindeabstimmung vom -

Abstimmungsergebnis - ja - nein

Referendum -

Bekanntmachung nach Art. 122 Abs. 8 BauV am -

Die Richtigkeit dieser Angaben bescheinigt

Namens des Gemeinderates

Der Stadtpräsident

Die Stadtschreiberin

Erich Fehr

Barbara Labbé

Genehmigt durch das Amt für Gemeinden und Raumordnung

TEILÄNDERUNG DES ÜBERBAUUNGS- UND GESTALTUNGSPLANS
MIT SONDERBAUVORSCHRIFTEN NR. 2

«MADRETSCH-RIED»




Überbauungsplan

Aufhebung des Überbauungs- und Gestaltungsplanes mit Sonderbauvorschriften Nr. 2
«Madretsch-Ried» vom 26.06.1986 für die Parzelle 9764.
















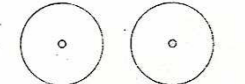
Fassung für die öffentliche Auflage

Datum: Februar 2023

Anpassungen Überbauungsplan (Teilaufhebung für Parzelle Nr. 9764)

-  Perimeter der Teilaufhebung
-  Planbegrenzungslinie aufzuheben
-  Planbegrenzungslinie neu

Bestehende Legende Überbauungsplan

-  PLANBEGRENZUNGSLINIE
-  ÖFFENTLICHES TROTTOIR u. FUSSWEG
-  FUSSGÄNGERBEREICH
-  GRÜNSTREIFEN u. VORPLATZE
-  ZUFAHRT UNTERIRDISCHE PARKIERUNG
-  SEKTOR A
-  SEKTOR B
-  SEKTOR C
-  SEKTOR D
-  SEKTOR E
-  SEKTOR F
-  SEKTOR G
-  BAULINIE MIT TEILWEISER ANBAUPFLICHT
-  BAULINIE
-  BAULINIE FÜR UNBEWOHNTE AN- u. NEBENBAUTEN
-  OBLIGATORISCHE BAUMBEPFLANZUNG

